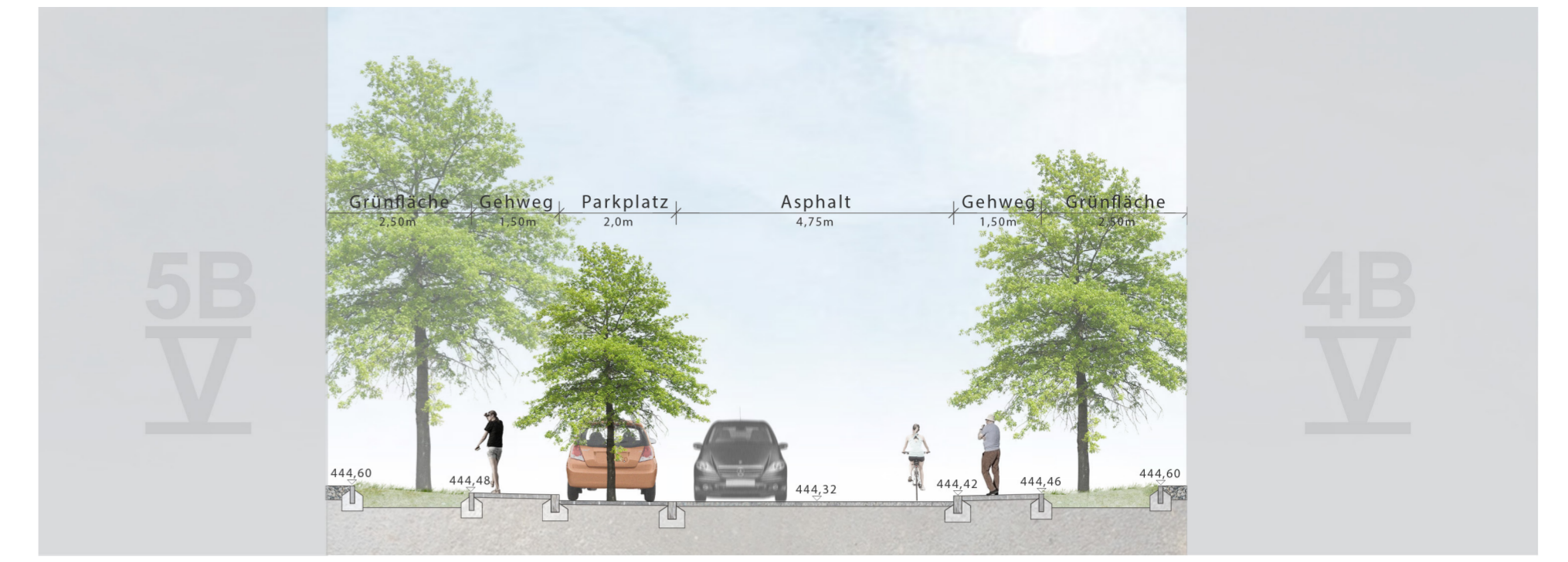


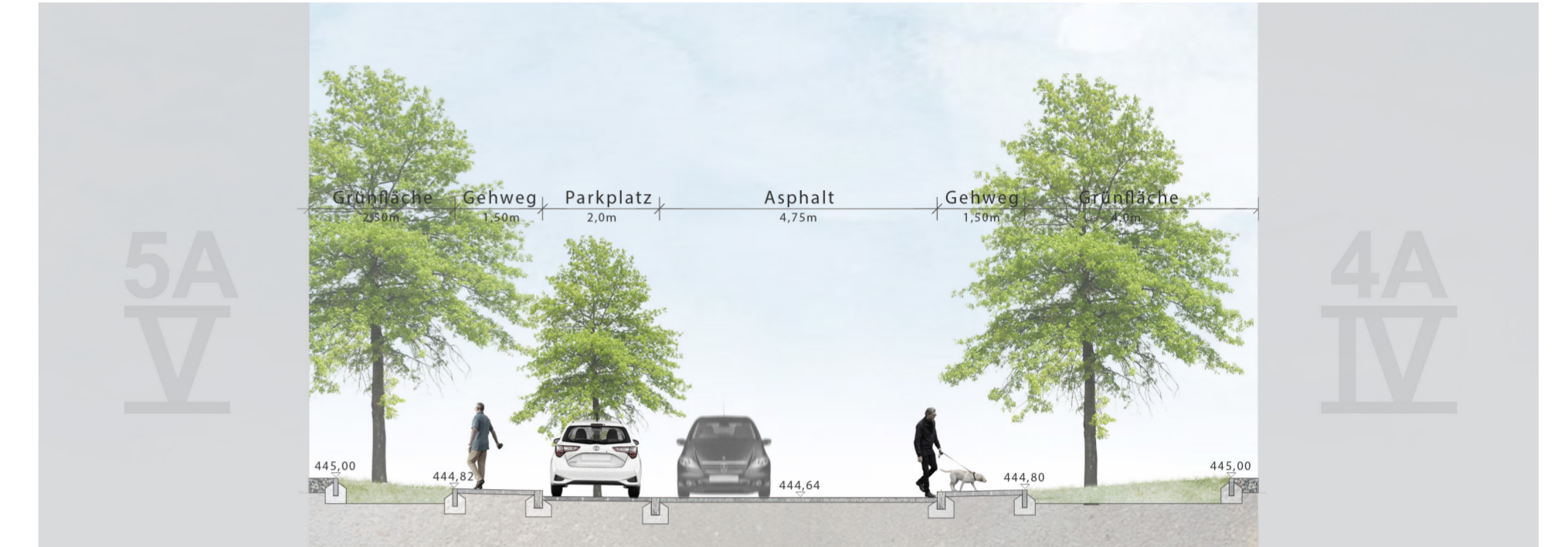
Erschließung Straße  
M 1:500



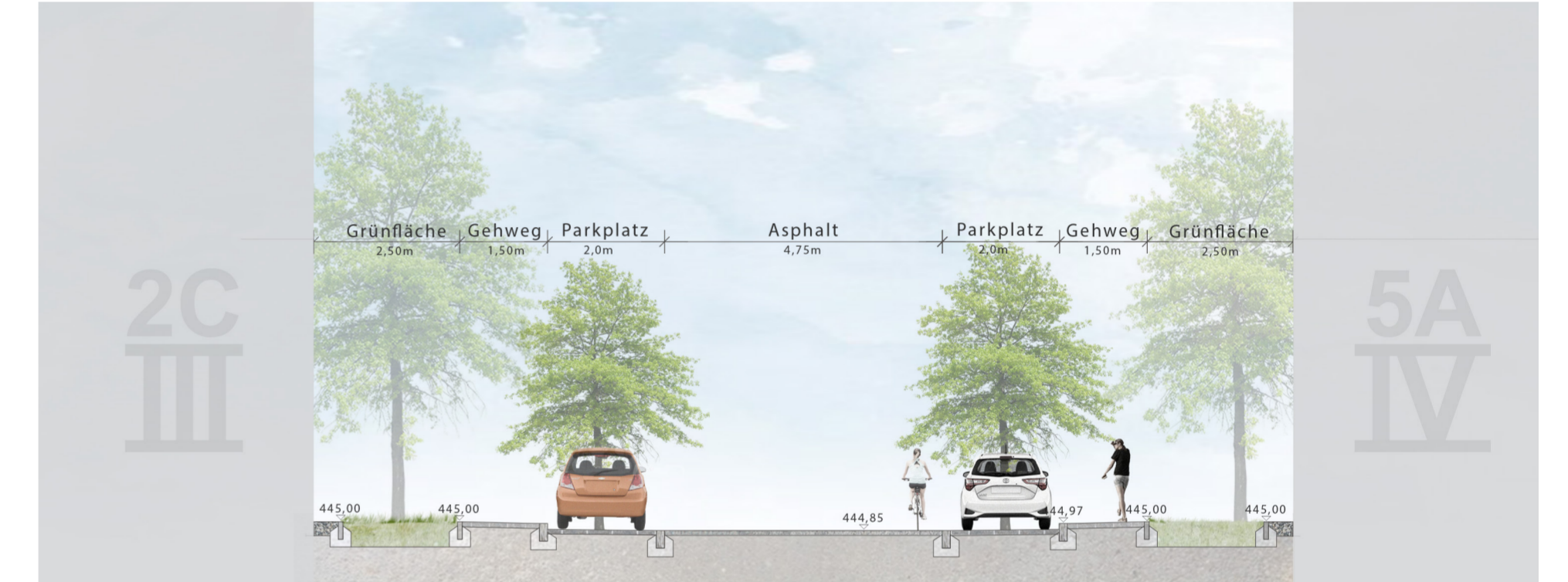
Regelquerschnitt 1 - 1'  
M 1:100



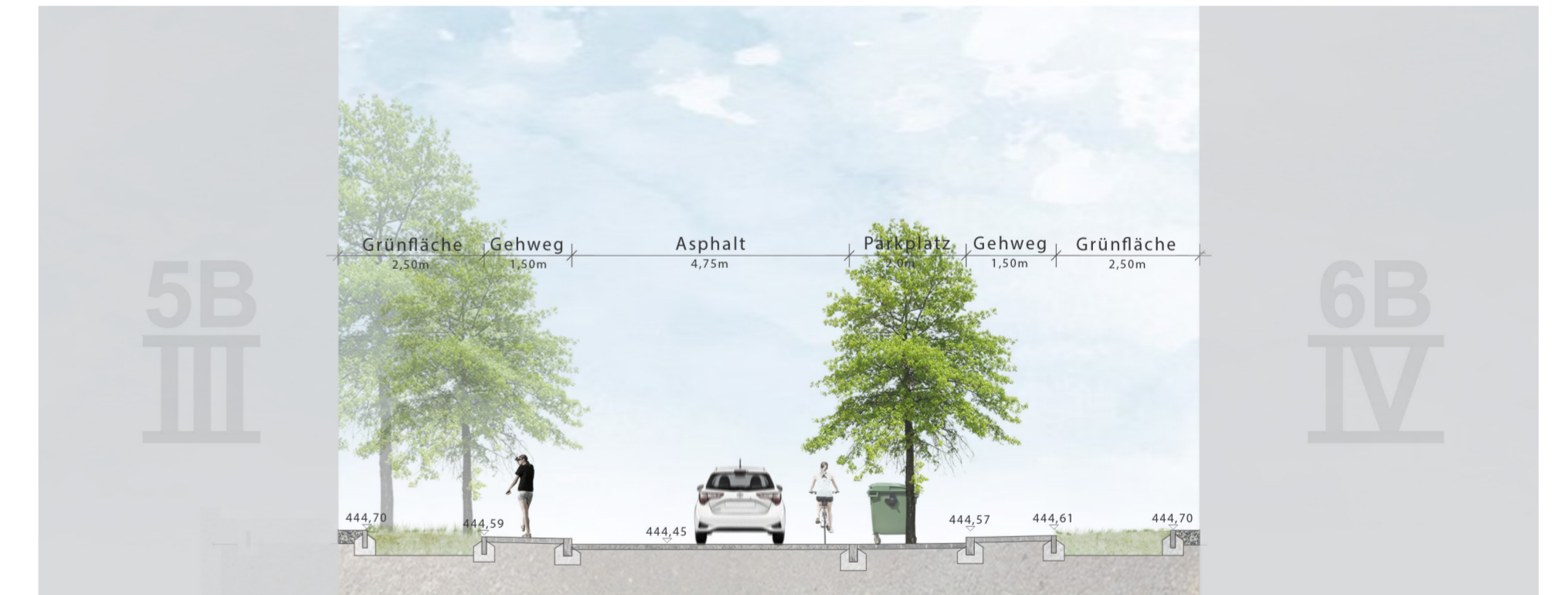
Regelquerschnitt 2 - 2'  
M 1:100



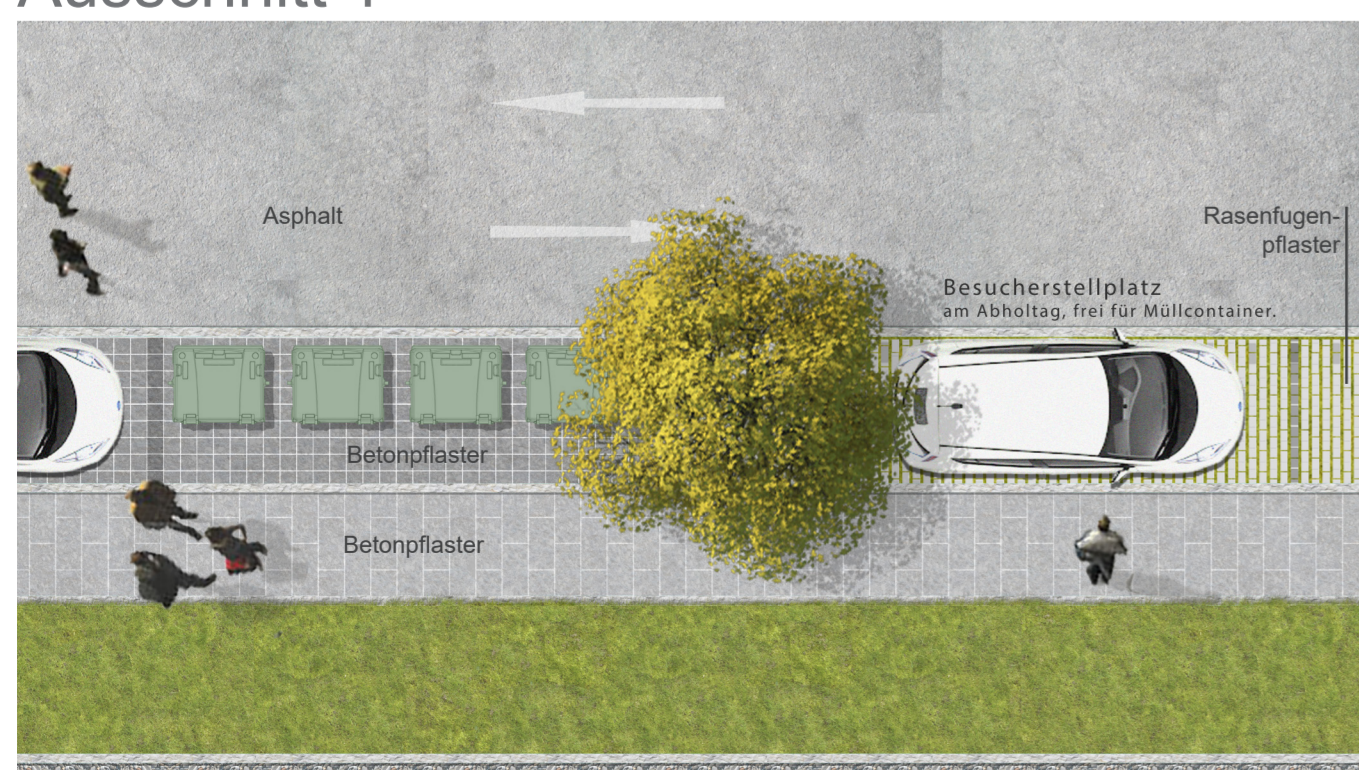
Regelquerschnitt 3 - 3'  
M 1:100



Regelquerschnitt 4 - 4'  
M 1:100

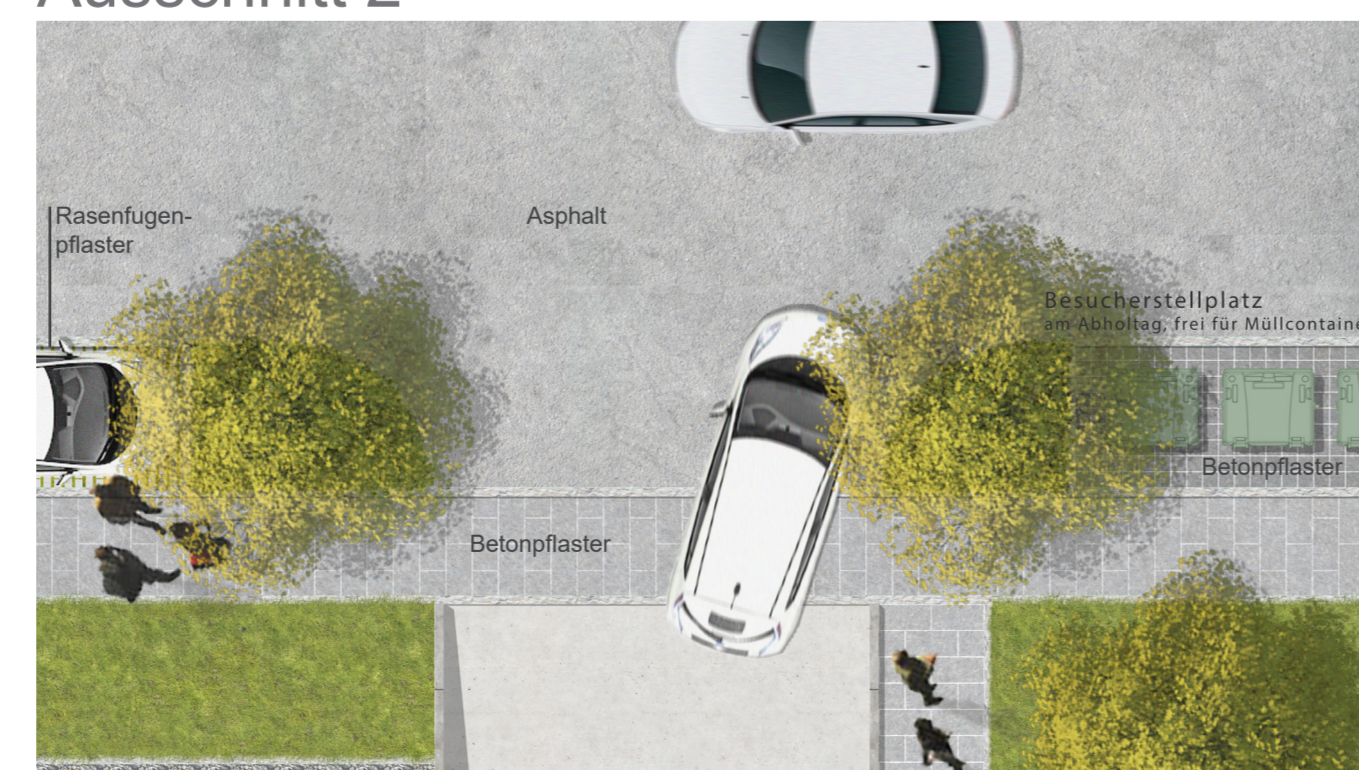


Ausschnitt 1



ohne Maßstab


Ausschnitt 2



ohne Maßstab

Ausschnitt 3

Variante I: Straßenüberquerung mit Markierungsstreifen



ohne Maßstab

Variante II: Straßenüberquerung gepflastert



ohne Maßstab

VORABZUG

GÜNZBURG - AUWEG

Planstand: 16.04.2021  
Immo-Projekt GmbH & Co. KG

Planverfasser:  
MAP WSSA  
Hautum Infrastruktur

2.3.2 Erschließung Straßen  
2.3.2.1 Regelquerschnitte  
2.3.2.2 Materialien